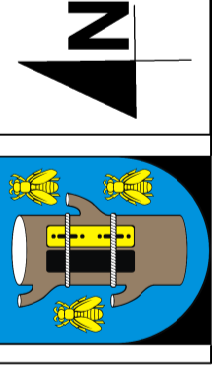
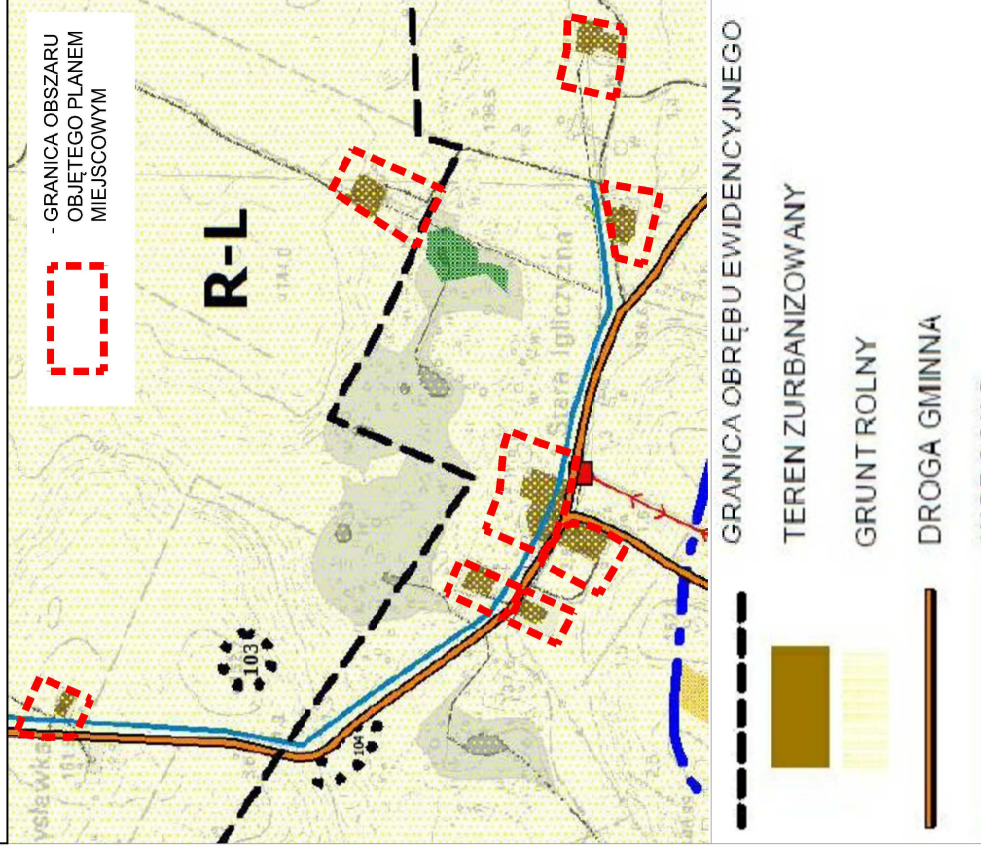
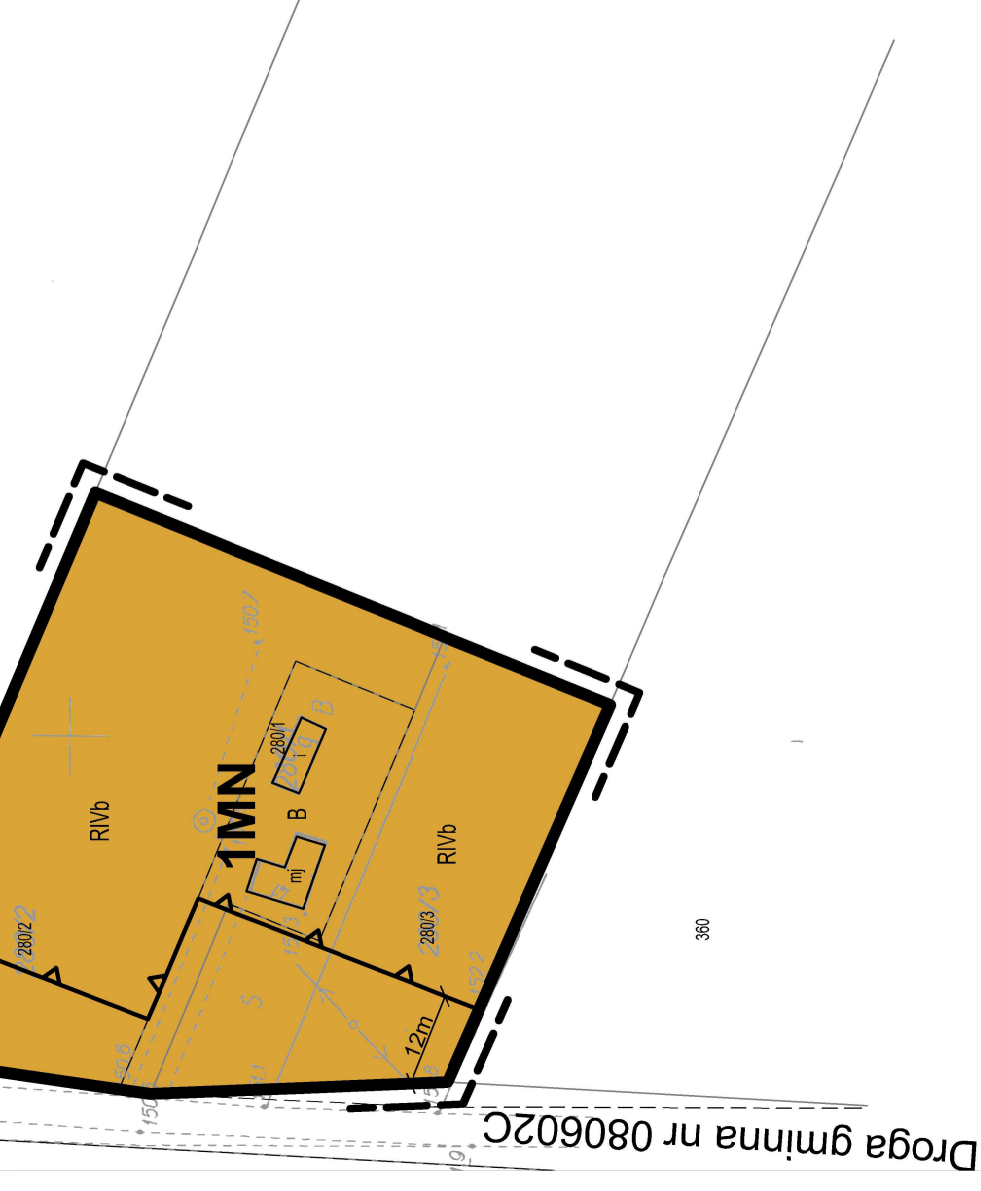


**MIEJSCOWY PLAN ZAGOSPODAROWANIA PRZESTRZENNEGO DLA TERENU POŁOŻONEGO  
WE WSIACH IGLICZYNA I NOWE ŚWIERCZYNY, GMINA BARTNICKA**



Załącznik nr 1 do Uchwały nr.....  
Rady Gminy Bartnicka z dnia.....

SKALA 1:1000  
Powierzchnia obszaru objętego opracowaniem: ok. 5,31 ha  
Opracowanie: mgr inż. Robert Gajda  
Przebieg granicy: granicy miejscowości  
Skala 1:10 000



- GRANICA OBRĘBU WIDENCYJNEGO
- TEREN ZURBANIZOWANY
- GRUNT ROLNY
- DROGA GMINNA
- WODOCIAŁG

Uwaga: Oznaczenia wytyczone na planie obowiązują wyłącznie w granicach opracowania planu miejscowego.

**OZNACZENIA GRAFICZNE O CHARAKTERZE  
OBOWIĄZUJĄCYM**

- LINIA ROZGRANICZAJĄCA TERENY O RÓŻNYM ZAGOSPODAROWANIU W ZAKRESIE WYKONANIA
- MONITORING PRZEKROCZENIA LINII ZABUDOWY
- WYKONANIE
- WYMIAROWANIE
- BUDYNKI (SZYBKOŚĆ IUM PODSTAWIE
- PRZEZNACZENIE TERENÓW
- TERENY ZABUDOWY MIESZKANIOWEJ JEDNOCZYNNEJ
- ROZMIAROWANIE TERENÓW W WSIACH
- RÓŻNYCH WIDOKÓW I OBROTACH

OPRACOWANIE:	WIOSŁAW BARTNICKI
AGENCIJA PROJEKCYJNA:	URZĄD MIASTA I GMINY BARTNICKA
STATUS PLANU:	PROJEKT
ANOTACJA:	
INSTRUKCJA:	
MAPA:	
INSTRUMENTALNA:	
ADRES:	
DATA:	
OPIS:	